




## Dolenja Dobrava




Dolžina: 1100 m, 21 minut hoje

Število potnikov:

Spremljevalec: 1



Postaja	Odhod ob	Fotografija	Dolžina do šole
1. Križišče na Dobravi (»pri Sevari«)	7.44		1100 m, 21 min hoje

<p><b>2. Kozolec</b> (sredi vasi – »pri Elc«)</p>	<p>7.45</p>		<p>1040 m, 20 min hoje</p>
<p><b>3. cesta za Bloke</b></p>	<p>8.00</p>		<p>350 m, 5 min hoje</p>
<p><b>OŠ Ivana Tavčarja</b> Gorenja vas – vhod na razredni stopnji</p>	<p>8.05</p>		



## Dobravšce



Dolžina: 900 m, 15 minut hoje

Število potnikov:

Spremljevalec: 1



Postaja	Odhod ob	Fotografija	Dolžina do šole
1. Pri kapelici (»pri Štrufari«)	7.50		900 m, 15 min hoje

<b>2. cesta za Bloke</b>	8.00		350 m, 5 min hoje
<b>OŠ Ivana Tavčarja Gorenja vas – vhod na razredni stopnji</b>	8.05		




## Poljanska cesta






Dolžina: 1100 m, 25 minut hoje

Število potnikov:

Spremljevalec: 1




Postaja	Odhod ob	Fotografija	Dolžina do šole
<b>1. Pr' Hrovat</b> (nasproti kapelice)	7.40		1100 m, 25 min hoje

<p><b>2. Avtobusna postaja</b> (Pr' Hrovatum Jankotu /nasprot Zadruga)</p>	<p>7.45</p>		<p>900 m, 20 min hoje</p>
<p><b>3. Pred semaforjem</b> (preden zaviješ iz glavne ceste k Mercatorju)</p>	<p>7.50</p>		<p>650 m, 15 min hoje</p>
<p><b>4. Na koncu Neškove brvi</b></p>	<p>7.54</p>		<p>600 m, 11 min hoje</p>
<p><b>5. Pri cerkvi</b></p>	<p>7.58</p>		<p>350 m, 7 min hoje</p>
<p><b>OŠ Ivana Tavčarja</b> <b>Gorenja vas – vhod</b> <b>na razredni stopnji</b></p>	<p>8.05</p>		



## Bloki

Učenci iz blokov se najbolj varno lahko pridružijo Pešbusu, ki vozi iz Dolenje Dobrave oz. Dobravšč. Od blokov lahko pridejo sami ali v družbi prijateljev.

Postaja	Odhod ob	Fotografija	Dolžina do šole
Cesta za Bloke	8.00		350 m, 5 min hoje
Oš Ivana Tavčarja Gorenja vas – vhod na razredni stopnji	8.05	